

COMISIÓN EUROPEA

Oficina EuropeAid de cooperación

Rue de la Loi 41, 1049 Bruselas, BÉLGICA

E-mail: europeaid-info@ec.europa.eu

***Europe Direct es un servicio que le ayudará a encontrar respuestas
a sus preguntas sobre la Unión Europea***

**Número de teléfono gratuito (*):
00 800 67891011**

(*) Algunos operadores de telefonía móvil no autorizan el acceso a los números 00 800 o cobran por ello.

Internet:

http://ec.europa.eu/europeaid/index_en.htm

http://ec.europa.eu/europeaid/what/gender/index_en.htm

http://ec.europa.eu/europeaid/what/gender/drawing-competition-2011_en.htm

Ni la Comisión ni ninguna persona que actuara en nombre de la Comisión se responsabilizan del uso que pudiera hacerse de la información contenida en este documento.

Más información sobre la Unión Europea, en el servidor Europa de Internet (<http://europa.eu>).

Al final de la obra figura una ficha catalográfica.

Italia: mood comunicazione attiva srl, 2011


ISBN 978-92-79-21464-6

doi:10.2841/29288

© Unión Europea, 2011

Reproducción autorizada, con indicación de la fuente bibliográfica

Impreso en Italia, Octubre 2011



S.UE (115)
F(115)

SE PROHIBE
Subrayar y/o marginar este libro,
en caso de devolverlo subrayado,
SE COBRARA SU VALOR

**"Érase una vez una chica y un chico; juntos querían
construir un mundo mejor..."**

Día Internacional de la Mujer 2011
Concurso de dibujo

PROPIEDAD DE LA UNIVERSIDAD DE SAN CARLOS DE GUATEMALA
Biblioteca Central

S.UE (DL)
F(115)

Índice

10-00
BIBLIOTECA CENTRAL (Obsequio) Q.

| | |
|---|----|
| Ceremonia de selección de los ganadores – Escuela Europea de Bruselas III | 4 |
| Lista de los países participantes | 5 |
| África - Eritrea | 6 |
| África - Mauricio..... | 8 |
| África - Zimbabue..... | 10 |
| Asia - Camboya..... | 12 |
| Asia - Tailandia | 14 |
| Caribe y Pacífico - Trinidad y Tobago..... | 16 |
| Caribe y Pacífico - Trinidad y Tobago..... | 18 |
| Países europeos vecinos a la Unión Europea - Kosovo..... | 20 |
| Países europeos vecinos a la Unión Europea - Rusia | 22 |
| América Latina - Colombia | 24 |
| América Latina - México | 26 |
| Mediterráneo y Medio Oriente - Argelia..... | 28 |
| Mediterráneo y Medio Oriente - Israel | 30 |
| Finalistas | 32 |
| La Unión Europea..... | 50 |

47.H.C. S. n. (2018)



Ceremonia de selección de los ganadores – Escuela Europea de Bruselas III

La elección de ganadores se celebró el 29 de junio de 2011 en la Escuela Europea de Bruselas III, Ixelles.

El Jurado estaba compuesto por más de 50 niños, de edad entre 8 y 10 años, que representaban los Estados Miembros de la Unión Europea. El Jurado fue dividido en 7 mesas correspondientes a la subdivisión regional de los finalistas (con África que contó con 2 mesas).

El coro de la escuela dio la bienvenida a los representantes de la Comisión Europea y sucesivamente el Jurado fue brevemente instruido sobre las modalidades del concurso, el proceso de selección y la importancia de su función.

Los miembros del Jurado llevaron a cabo su tarea muy seriamente y realizaron una meticulosa selección de los ganadores, teniendo en cuenta que el mensaje transmitido por los dibujos era más importante que la estética. Se eligió a los ganadores de acuerdo con los siguientes principios básicos: la relevancia del dibujo con respecto al tema, el mensaje transmitido, la originalidad y creatividad del dibujo, y la calidad artística y estética del dibujo.

Los temas de los 107 dibujos seleccionados como finalistas abordaron numerosos argumentos. Los temas mayormente representados trataban a menudo sobre la vida doméstica, la situación económica, la educación, el medio ambiente, la salud y la maternidad. Las distintas peculiaridades expresadas en los dibujos de algunas regiones fascinaron a los miembros del jurado. Por ejemplo, en África y Asia los dibujos se centraron a menudo en la vida rural y tradicional mientras que en los países aledaños a la Unión Europea, en las tecnologías modernas y la ciencia. En el Mediterráneo y Medio Oriente, los participantes tendieron a valorar más seriamente los temas relacionados con la justicia, la guerra y la política, mientras que los dibujos de los niños de América Latina abordaban temas de política nacional e internacional, pero también numerosos temas relacionados con el fútbol.

Por último, la difícil decisión tomada por el Jurado representó adecuadamente el tema del concurso de este año ya que los dibujos de los ganadores se centraron principalmente en la equidad de género, el medio ambiente y la educación.

Lista de los países participantes:

los países resaltados en negrita, son los ganadores del concurso.

África:

Angola, Comoras, **Eritrea**, Gabón, Guinea-Bissau, Kenia, Lesoto, Liberia, Madagascar, Malawi, **Mauricio**, Nigeria, República Central de Africa, República Democrática del Congo, Seychelles, Uganda, Zambia y **Zimbabue**.

Asia:

Afganistán, **Camboya**, China, Indonesia, Kazajstán, Kirguistán, Laos, Malasia, Tayikistán, **Tailandia** y Vietnam.

Caribe y Pacífico:

Fiyi, República Dominicana, **Trinidad y Tobago** y Vanuatu.

Países europeos vecinos a la Unión Europea:



Antigua República Yugoslava de Macedonia, Armenia, Bielorrusia, Bosnia y Herzegovina, Georgia, **Kosovo**, Moldavia, **Rusia**, Turquía y Ucrania.

América Latina:


Bolivia, Brasil, **Colombia**, Costa Rica, Guatemala, **México** y Uruguay.

Mediterráneo y Medio Oriente:

Argelia, Egipto, **Israel**, Líbano, Marruecos, Siria, Territorios Palestinos Ocupados, Túnez y Yemen.



África



Eritrea

Eritrea es un país situado en el Cuerno de África que linda con Etiopía, Sudán e Yibuti. Con una población de 5.900.000 de habitantes, existen nueve minorías étnicas en el país. Tras una lucha por la independencia de 30 años, Eritrea es una nación relativamente joven aun afectada por conflictos territoriales y periódicas sequías que la convierten en uno de los países más pobres del mundo.

En un país en donde solo el 49% de los niños tiene acceso a la escolaridad, Abigail es una niña de once años que puede considerarse privilegiada entre los jóvenes eritreos. Es una niña ambiciosa con una familia que apoya su talento y que nos cuenta con confianza su afición por las artes: *"he tocado la flauta por dos años y hace poco he comenzado a estudiar el piano"*. Y añade: *"me encanta dibujar, voy a la Escuela de arte de Asmara"*. En la escuela Michelangelo Bonarotti, Abigail estudia italiano y tigrina, el idioma oficial del país.

El título que la niña eligió para su dibujo premiado es *"Erradicar la pobreza a través la igualdad de género"*. Representa a una mujer y a un hombre parados en equilibrio con dos medios soles sobre sus cabezas para simbolizar la complementariedad del hombre y de la mujer.

Las mujeres en la sociedad eritrea han participado activamente en la lucha por la independencia, pues representan un tercio de los que lucharon por la soberanía. Se han disuadido los matrimonios combinados, la compra de novias y el divorcio por repudiación. Además, ha regido cierta equidad entre ambos sexos en la repartición del trabajo y el cuidado de los niños ha sido considerado a menudo una tarea común.

La promoción de la igualdad de género ha sido un factor clave de cambio y emancipación, pues la mayoría de las mujeres eritreas están sujetas a numerosos vínculos impuestos por los valores tradicionales. En Eritrea hay un largo trayecto por recorrer en el ámbito de la igualdad. Si bien la tasa de escolarización femenina en la escuela primaria alcanza casi el 50% de la población escolar, la asistencia escolar femenina es escasa en la escuela secundaria. Muy pocas mujeres forman parte del cuerpo docente y asumen cargos de responsabilidad en la Administración pública o en el sector privado. Alrededor del 89% de las mujeres aun sufre episodios de mutilación genital.

Las niñas como Abigail representan un motivo de esperanza para todas las personas que abordan el reto de realizar sus aspiraciones individuales y colectivas.



ERADICATE POVERTY
THROUGH

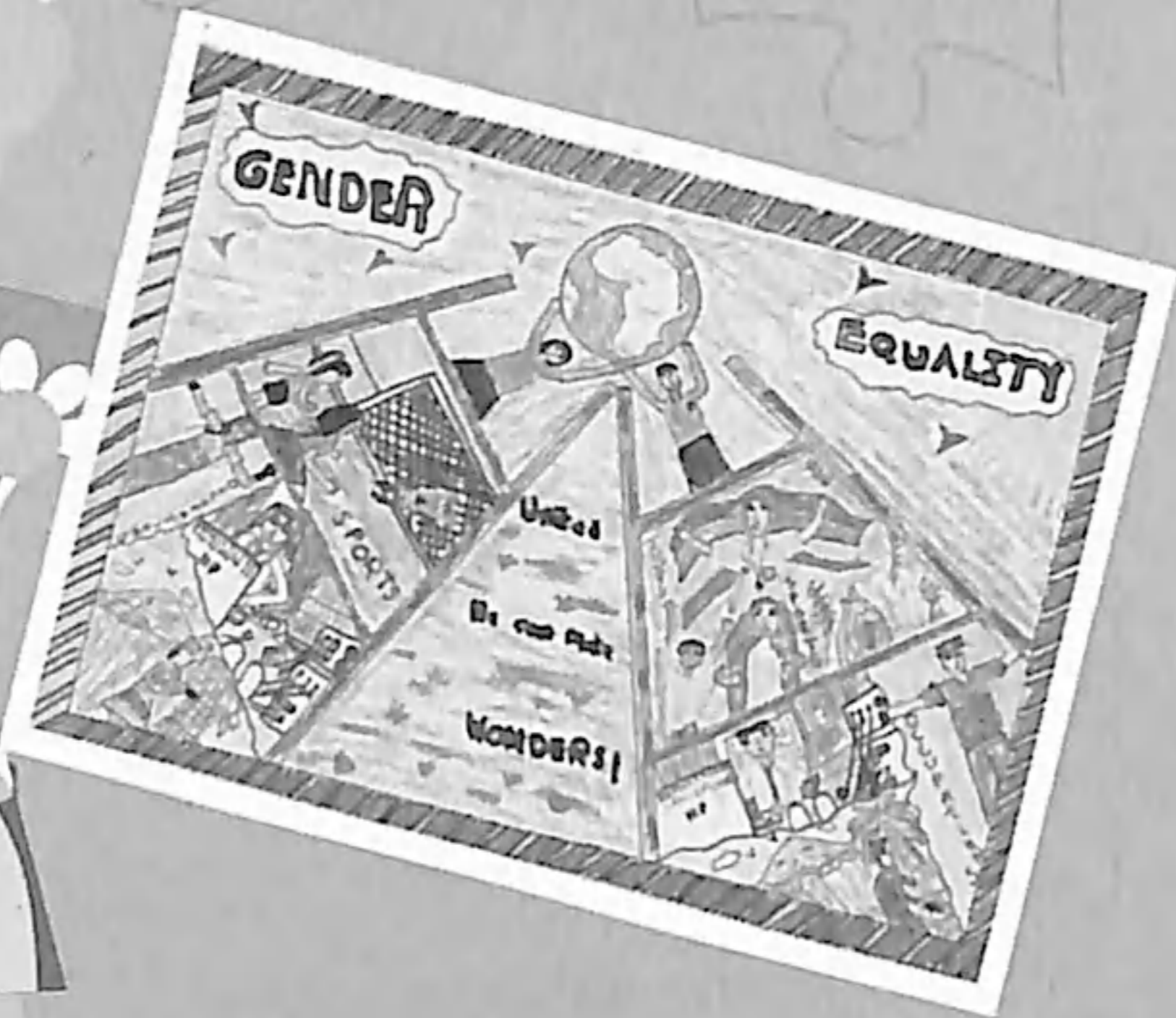


CLASS: 5th C

NAME: Abigail Alem



GENDER EQUALTY

África



Mauricio

Mauricio es un pequeño país insular situado en el océano Índico con una población de 1.300.000 habitantes. Se encuentra aproximadamente a 2.000 km de la costa oriental de África y a 855 km de las costas de Madagascar. La capital de Mauricio es Port Louis y el idioma oficial es el inglés. La sociedad mauriciana constituye un crisol de diferentes razas, culturas y religiones. Europeos, africanos, indios y chinos han dado vida a una sociedad multiétnica en la que distintas culturales y tradiciones conviven en paz y armonía.

Fardeen Jumun es un niño de diez años que asiste a la Escuela estatal Britannia, situada al sur de la isla. Es un alumno brillante que ha participado en numerosos concursos nacionales de pintura, teatro y slam. Fue finalista en la competición nacional de slam en 2011. Además es un niño muy deportivo. El título de su dibujo es "*¡Unidos podemos hacer maravillas!*"

La igualdad de género es un problema importante en Mauricio. Hay numerosas ONG muy activas en promover la igualdad de género y desde 2010 se ha instituido un ministerio dedicado a este tema.

Una mujer famosa que dejó una huella en la historia del país es Anjalay Coopen. Era una trabajadora en las plantaciones de azúcar *L'Esperance* que luchó para asegurar mejores condiciones a todos los trabajadores. Murió en un tiroteo por manos de la policía en Belle Vue Harel durante las agitaciones laborales en 1943. Anjalay Coopen es el símbolo de la mujer valiente para todos los mauricianos. No tuvo temor de luchar por los derechos de los trabajadores. Todos los años Mauricio rinde homenaje al aniversario de su muerte. En honor a Anjalay Coopen se han realizado numerosos sellos postales conmemorativos y una estatua en Port Louis. Lleva también su nombre el estadio principal de Mauricio en el que se disputan las competiciones atléticas internacionales.



GENDER

EQUALITY



United

We can make

WONDERS!

SPORTS

SPORTS

OCCUPATIONS

HP

HP



África



Zimbabue

Zimbabue es un país sin litoral situado al sur del continente africano que linda al oeste con Botsuana, al norte con Zambia, al este con Mozambique y al sur con Sudáfrica.

En 1980 logró conseguir su independencia. Sus idiomas oficiales son el inglés, el ndebele y el shona.

En la última década este país sufrió una crisis económica que azotó a todas las clases sociales. A partir de 2009 Zimbabue ha registrado una sorprendente expansión económica; sin embargo, la crisis del pasado ha afectado sobre todo la tasa de matriculación en la enseñanza primaria que registró una disminución del 99% en 2002 al 91% en 2009. Sin embargo, el país presenta un índice de alfabetización superior al 90%, uno de los más altos de África.

Tapuwa Kabaira tiene nueve años y es una alumna del cuarto grado de la Escuela primaria del Convento dominico en Harare, capital de Zimbabue. Su color preferido es el negro. Ama la naturaleza y le encanta estar al aire libre, como lo demuestra su dibujo titulado *"Hagamos del mundo un lugar mejor, interrumpamos la tala de árboles"*. Esta niña declara que *"el canto de los pájaros es música para mis oídos"*. Las aficiones de Tapuwa son el dibujo y la pintura. De grande desea ser artista para que la gente pueda ver lo creativa que es.

Zimbabue ha alcanzado cierto avance en la igualdad de género en el ámbito de la toma de decisiones. Las mujeres constituyen el 20% del Consejo de ministros con dos mujeres que desempeñan el cargo de vicepresidenta (Joice Mujuru) y vice primera ministra (Thokozani Khupe). Edna Madzongwe, otra mujer, es presidenta del Senado, la cámara alta del Parlamento. En el pasado fue también vicepresidenta del Congreso, la cámara baja del Parlamento.





Zimbabwe

MAKE THE WORLD A BETTER PLACE



STOP CUTTING DOWN TREES!





Camboya





Camboya es un país situado en el sudeste asiático que limita con Laos, Tailandia y Vietnam. Se extiende por una superficie de 181,035 km² y tiene una población de 13.400.000 de habitantes (según el censo general realizado en 2008). La capital del país es la ciudad de Phnom Penh. Alrededor de un 80% de la población vive en zonas rurales y la agricultura en pequeña escala es el mayor medio de sustento. En 2009/10 se han registrado 2.200.000 de alumnos que asistían a la escuela primaria, 47,6% de los cuales eran niñas, con una tasa neta de alfabetización de 95,2% (94,6% referida a las niñas).

Song Sothy es un niño de 10 años del 4º grado de la escuela primaria de Chumpouvorn en Phnom Penh. Le encanta pintar y leer. Sothy es un alumno muy aplicado y sueña con ser dentista. El título de su dibujo es *"La igualdad de género entre mujeres y hombres"*. Refleja el punto de vista de Sothy según el cual todas las mujeres y los hombres pueden participar en forma igualitaria en el progreso de la sociedad camboyana.



En el sudeste asiático en el siglo XII la civilización jemer fomentó la educación, salud, espiritualidad y la ilustración de las masas. En esa época, dos mujeres, ambas esposas del gran rey Jayavarman VII, desempeñaron un papel clave en la expansión y el éxito conquistado por el imperio.

Las maravillosas creaciones y conquistas territoriales alcanzadas por el rey fueron motivo de atracción. Aunque el edificio más famoso del país es el templo de Angkor Wat, Jayavarman VII construyó un centenar de monumentos de piedra, entre los cuales destacan los santuarios de Bayon, Ta Prohm, Angkor Thom, Preah Khan y Banteay Chhmar.

Investigaciones recientes han permitido descubrir que dos brillantes consejeras han cambiado el curso de la historia. Las arquitectas del rey que contribuyeron a proyectar el imperio jemer eran nada más y nada menos que sus esposas: las reinas Indradevi y Jayarajadevi. Este acontecimiento ha inspirado el proverbio popular jemer que dice: *"Así como el retoño nace de la tierra, el hombre nace de la mujer..."* (en jemer: *"Somnaab yong dei srei yong bros"*).



Asia



Tailandia

Tailandia es un reino situado en el sudeste de Asia, que limita con Birmania, Laos, Camboya y Malasia. Se extiende por una superficie de 1.648 kilómetros, es decir la distancia de Bruselas a España, desde su extremo septentrional hasta el meridional. Cuenta con una población de 66 millones de habitantes, de los cuales más de 10 millones viven en la bulliciosa capital de Bangkok. En el colegio, a los niños tailandeses se enseña el nombre ceremonial de la ciudad, que es el más largo del mundo, formado por 20 palabras. La mayoría de los tailandeses son budistas, pero también la religión islámica y cristiana son muy importantes en el país. La gastronomía tailandesa, famosa en Europa, puede ser muy picante.

Suthipat Suwanrathpum es un niño de 9 años que nació en la isla tropical de Phuket. Como la mayoría de los tailandeses, Suthipat usa un apodo: sus amigos y familiares lo llaman Pookun. Phuket es una meta turística muy popular que se encuentra a 900 km al sur de Bangkok. En esta isla el clima es muy agradable y cálido. Pookun es orgulloso de su ciudad natal e invita a todos a visitarla. Una de las aficiones de Pookun es la natación y después del colegio le encanta ir a jugar al fútbol con su hermano menor y sus amigos. Por supuesto a Pookun le encanta también dibujar y no sorprende que su apodo en tailandés signifique "pincel".

En el medio de Phuket existe un gran monumento con una estatua de dos mujeres una al lado de la otra con una espada. Ambas llevan cabello corto según las costumbres tradicionales de las mujeres tailandesas del siglo XVIII. El monumento conmemora a dos hermanas, Jan y Mook, que lideraron la defensa de Phuket contra los invasores extranjeros en 1785, organizando todas las fuerzas de la isla y disfrazando a las mujeres como soldados para que el ejército pareciera más grande. Al cabo de un mes de duros combates, los invasores se rindieron y se retiraron. La isla fue salvada y el rey Rama I otorgó a las hermanas títulos nobiliarios: Jan fue llamada Thao Thep Krasatri y Mook, Thao Sri Soonthorn. Todos los años, el 13 de mayo, los habitantes de Phuket rinden homenaje a estas valientes y sabias hermanas con festejos y celebraciones.





Caribe y Pacífico



Trinidad y Tobago

El archipiélago de Trinidad y Tobago constituye el país más meridional del Caribe. Tiene una población de más de 1.300.000 millones de habitantes pertenecientes principalmente al grupo étnico africano y de la India del este. El idioma oficial es el inglés. Trinidad y Tobago es el quinto productor de gas natural más grande del mundo. Trinidad es la más industrializada y grande de las dos islas principales. Puerto España, la capital, es sobre todo una ciudad comercial. La segunda ciudad es San Fernando, denominada la "capital industrial" por su producción de petróleo, gas natural e industria petroquímica. Tobago, la isla hermana de Trinidad, se considera un centro turístico debido a su naturaleza idílica y ambiente lozano que atrae a muchos turistas de todas partes del mundo. Su capital es Scarborough.

Emily Bholá es una niña de 9 años que frecuenta la Escuela primaria S. Andrés en Tobago. En el tiempo libre le gusta el arte y también leer y escribir. De grande quiere ser científica o veterinaria porque le encanta la biología y la química. También desea desenvolverse en el campo artístico. Su dibujo titulado "*Podremos ser todo lo que queremos*", describe un grupo de jóvenes mujeres en el acto de graduarse y que sueñan con ser ingenieras, doctoras, artistas y abogadas.

Según la encuesta realizada en 2010 por el Foro Económico Mundial sobre la disparidad de género, Trinidad y Tobago es el primer país de la región del Caribe y América Latina en materia de igualdad de género por su proporción relativamente alta de legisladoras, funcionarias, ejecutivas, diputadas y ministras. Sin embargo, todavía hay muchas mujeres en Trinidad y Tobago que son víctimas de la violencia doméstica y sexual.

En mayo de 2010 en Trinidad y Tobago fue nombrada Kamla Persad Bissessar como primera ministra de gobierno en la historia del país. Kamla, una abogada que lidera uno de los más grandes partidos políticos del país (el Congreso Nacional Unido), ha declarado que la igualdad de género es una de sus prioridades.

Trinidad y Tobago

We Can Be Anything We Want To Be

Engineer



Veterinarian



Artist



Lawyer



Doctor





Trinidad y Tobago

El archipiélago de Trinidad y Tobago constituye el país más meridional del Caribe. Tiene una población de más de 1.300.000 millones de habitantes pertenecientes principalmente al grupo étnico africano y de la India del este. El idioma oficial es el inglés. Trinidad y Tobago es el quinto productor de gas natural más grande del mundo. Trinidad es la más industrializada y grande de las dos islas principales. Puerto España, la capital, es sobre todo una ciudad comercial. La segunda ciudad es San Fernando, denominada la "capital industrial" por su producción de petróleo, gas natural e industria petroquímica. Tobago, la isla hermana de Trinidad, se considera un centro turístico debido a su naturaleza idílica y ambiente lozano que atrae a muchos turistas de todas partes del mundo. Su capital es Scarborough.

Deleth Charles es una niña de 9 años natural de la isla de Trinidad. Asiste a la Escuela primaria memorial de niñas Melville, situada en el centro de la capital. Su dibujo representa un árbol con las ramas que muestran niños y niñas, hombres y mujeres en todas las actividades de la vida –trabajo, colegio, familia, deporte y danza. Se titula "Los niños y niñas crecen juntos para hacer del mundo un lugar mejor".



Según la encuesta realizada en 2010 por el Foro Económico Mundial sobre la disparidad de género, Trinidad y Tobago es el primer país de la región del Caribe y América Latina en materia de igualdad de género por su proporción relativamente alta de legisladoras, funcionarias, ejecutivas, diputadas y ministras. Sin embargo, todavía hay muchas mujeres en Trinidad y Tobago que son víctimas de la violencia doméstica y sexual.

En mayo de 2010 en Trinidad y Tobago fue nombrada Kamla Persad Bissessar como primera ministra de gobierno en la historia del país. Kamla, una abogada que lidera uno de los más grandes partidos políticos del país (el Congreso Nacional Unido), ha declarado que la igualdad de género es una de sus prioridades.



Trinidad y Tobago

Girls and Boys grow together
to make the world a
better place.



FAMILY



**HIGHER
EDUCATION**

WORK



SCHOOL




DANCE



SPORTS

Países europeos vecinos a la Unión Europea



Kosovo

Kosovo es un país situado en el centro de la península de los Balcanes, en el sudeste de Europa. Limita con Montenegro, Albania, la ex República Yugoslava de Macedonia y Serbia. Gran parte del territorio de Kosovo está atravesado por montañas que albergan una gran cantidad de recursos naturales (minerales, flora y fauna). Se destaca por la variedad de culturas y religiones que constituyen un patrimonio sumamente rico. Si visitas el Kosovo, podrás a menudo ver una iglesia (católica u ortodoxa) al lado de una mezquita y oír a los transeúntes hablar idiomas diferentes por las calles. La ciudad principal de Kosovo es Prístina y los idiomas oficiales son el albanés y el serbio.

Idrin Hajrullahu es un niño de diez años que frecuenta la Escuela primaria de Thimi Mitko en la ciudad de Gnjilane, en donde vive con su familia. De grande le gustaría ser pintor. El mensaje que Idrin desea transmitir con su dibujo es el siguiente: "quiero vivir en un mundo donde reine la paz y no haya ninguna discriminación racial, religiosa o de género. En mis dibujos deseo representar a los niños de todo el mundo felices, que se aman, se ayudan mutuamente sin odio y que crecen sin pobreza".

Kosovo es el país más joven de Europa: más del 60% de la población tiene menos de 25 años de edad. Esta generación futura tiene el poder de concretar la igualdad de género.

Además es el primer país de Europa sudoriental presidido por una mujer. Atifete Jahjaga ha tenido una larga trayectoria como policía, pues llegó a ser subdirectora de la Policía de Kosovo, y aun vela por los derechos de la mujer entre colegas. En abril de 2011 fue nombrada presidente de Kosovo a la edad de 36 años y desde entonces sigue demostrando su empeño a favor de la igualdad de género en la sociedad.




Une edua të gjithë
botën e buzëqeshur.

Është një të gjithë
njerëzit e lumtur e
në Paqe.

PROPIEDAD DE LA UNIVERSIDAD DE SAN CARLOS DE GUATEMALA
Biblioteca Central

Punoi:
IDRIN
HAJRULLAHU K14

Países europeos vecinos a la Unión Europea




Rusia

Rusia es el país más extenso del mundo que cubre más de una octava parte de la tierra firme del planeta. Además Rusia es el noveno país más poblado del mundo con 143.000.000 de habitantes. Ocupa todo el norte de Asia y alrededor del 40% de Europa, con nueve zonas horarias y una gran variedad de entornos naturales y relieves. Rusia tiene las mayores reservas de recursos forestales y energéticos. Posee las principales reservas de recursos forestales y la cuarta parte de agua dulce no congelada del mundo. La capital del país es Moscú y el idioma oficial es el ruso.

Polina Rubtsova es una niña de diez años que vive en Cherepovéts, en el noroeste de Rusia. Es aficionada de los bailes tradicionales rusos, la natación y la pintura. Le gusta mucho la ciencia y realizar sus propios experimentos. Escogió el tema de su dibujo en homenaje al 50º aniversario del primer viaje del hombre al espacio y afirma que debería existir la igualdad de género también en el espacio. De grande desea ser arqueóloga.

Valentina Tereshkova nació en una familia de campesinos en la región de Yaroslavl, actual Rusia, el 6 de marzo de 1937. Fue la primera mujer de la historia que viajó al espacio y orbitó 48 veces alrededor de la Tierra a bordo de la nave espacial Vostok VI en 1963. Dio la vuelta a la Tierra en casi tres días y demostró que las mujeres tienen las mismas capacidades que los hombres. Sucesivamente viajó por el mundo para difundir la ciencia soviética y el feminismo. También desempeñó varios cargos políticos en el Comité de Mujeres Soviéticas y en el *Presidium* del Soviet Supremo (Comité del gobierno). Valentina Tereshkova sigue siendo hasta hoy la única mujer que realizó un vuelo espacial en solitario.





América Latina



Colombia

Colombia es un país muy bonito situado en el noroeste de América Latina que tiene costas en el océano Pacífico y en el Atlántico. Se extiende por una superficie de 1.141.748 km², con una población aproximada de 45.000.000 de habitantes. La capital es Bogotá y el idioma oficial es el español. Colombia es reconocida a nivel mundial por la producción de café, flores, esmeraldas, carbón y petróleo, por su diversidad cultural, y además por ser el segundo país más rico en biodiversidad del mundo.


Alejandra Bermudez es una niña de ocho años que estudia en la Institución educativa Julia Restrepo de Tuluá, una ciudad situada en el departamento del Valle del Cauca, donde vive con su familia. Desde la edad de 5 años quiere ser *"el doctor que cura a los niños"*, en otras palabras, pediatra. Es una niña alegre, aplicada y muy cariñosa con sus compañeros. Adora montar en bicicleta y patinar.

El dibujo idealista de Alejandra refleja sus deseos de un mundo mejor. Prevalecen los símbolos de paz y de serenidad. El título de su trabajo, *"Vida, amor, paz, armonía, respeto, solidaridad, lealtad, salud, educación, todo para un mundo mejor"*, demuestra la ilusión de la niña por un nuevo planeta, en donde crecen la esperanza y los árboles.


Las mujeres colombianas son muy activas en contrastar la violencia y perseguir la paz y se esfuerzan para alcanzar condiciones de igualdad entre hombres y mujeres, independientemente de las diferencias culturales, raciales, religiosas y sociales. Las mujeres colombianas sobresalen en todos los ámbitos de la vida cotidiana y se desempeñan como gerentes, políticas, artistas, campesinas y amas de casas hacendosas. Por ejemplo, Paula Marcela Moreno es una joven con excelentes capacidades de liderazgo que fue la 8^o ministra de cultura en Colombia. Fue la primera mujer afrocolombiana y la más joven que ejerció un cargo gubernativo en Colombia. Por su gran talento y los éxitos logrados, Paula Marcela Moreno se considera una destacada figura nacional.



Alexandra Bermudez Torres: Grado 2-3



América Latina



México

México es un país situado en la parte meridional de América del Norte que limita al norte con los Estados Unidos, al sur y al oeste con el Océano Pacífico, al sureste con Guatemala, Belice y el Mar Caribe y al este con el Golfo de México. Abarca casi 2 millones de km² y es el quinto país más grande de América como área total y el decimocuarto más grande del mundo. Con una población de alrededor de 112.000.000 de habitantes, es el onceavo país más poblado del mundo y su idioma principal es el español. Su nombre deriva de la civilización mexicana, conocida en la cultura popular como los Aztecas.

Mitzi Yazmin Cancino Huerta es una niña de 9 años de edad que vive en la Ciudad de México, Distrito Federal, la capital administrativa, que se encuentra en el centro del país. Asiste a la escuela Galileo Galilei y siempre demostró un interés especial por el dibujo. Su pintura titulada *"Las niñas y los niños somos la semilla que florecerá en la igualdad entre hombres y mujeres, haciendo así un mundo mejor en el que yo quiero vivir"*, refleja el deseo de Mitzi de erradicar el maltrato que sufren tanto mujeres como hombres por igual.

Una de las artistas mexicanas más famosas y reconocidas fue una mujer, Frida Kahlo. Esta artista es célebre por sus autorretratos, y sus obras son recordadas por sus colores intensos y vibrantes. Su trabajo ha sido considerado internacionalmente como emblemático de las tradiciones indígenas y nacionales, como también por su descripción excepcional de la experiencia femenina y la forma. Estuvo casada con el famoso pintor mexicano Diego Rivera.



México

Las niñas y los niños somos la semilla que florecerá en la igualdad entre hombres y mujeres, haciendo así un mundo mejor en el que yo quiero vivir.



Mediterráneo y Medio Oriente



Argelia



En la antigüedad Argelia, conocida como el reino de Numidia, mantenía relaciones con los cartagineses, los romanos y los griegos. El nombre del país deriva de la ciudad de Argel. Una etimología posible relaciona el nombre de la ciudad al término *Al-jaz 'ir*, que en árabe significa "las islas".

Situada en África del Norte, entre Marruecos y Túnez, Argelia abarca una superficie de 2.381.741 km². Es el segundo país más extenso de África con un largo litoral que da al Mediterráneo. El norte, una región montañosa con valles y mesetas entre el mar Mediterráneo y el desierto del Sahara, forma parte integrante de la región de África del Norte denominada el Magreb. Este vasto territorio se distingue por sus numerosos paisajes, montañas, playas y el gran desierto del Sahara. Es también un país destacado perteneciente al Magreb.

Imene Moulakmin es una niña de ocho años que asiste al colegio Larbi Ben M'hidi y que vive en la ciudad de Blida, a 40 km al sur de la capital de Argel. Imene sueña con un mundo de paz, en el que las mujeres y los hombres tienen los mismos derechos.

Las mujeres han desempeñado siempre un papel destacado en la historia de Argelia: desde la legendaria reina del Tuareg, Tin Hinan, hasta Hassiba Benbouali, mártir de la independencia de Argelia. Una de las artistas argelinas más famosas es Baya Mahieddine, que nació en Argel en 1931. Tuvo una vida extraordinaria, caracterizada por encuentros espectaculares y sucesivas rupturas que la acercaron a la pintura. Se quedó huérfana a la edad de 5 años, cuando fue adoptada por una familia francesa. A la edad de 11 comenzó a dibujar y a pintar. En 1947, a la edad de 16 años, Baya celebró su primera exhibición en la Galería Adrien Maeght de París. Las obras de Baya fueron muy apreciadas por Picasso, Braque y los surrealistas. Falleció a los 68 años el 11 de noviembre de 1998.





Mediterráneo y Medio Oriente



Israel

El Estado de Israel está situado en la ribera sudoriental del mar Mediterráneo y limita con Cisjordania, la Franja de Gaza, Líbano, Siria, Jordania y Egipto. Tiene una población que asciende a más de 7.000.0000 de habitantes, la mayoría de los cuales son judíos mientras un quinto de la población es de origen árabe. No obstante la superficie relativamente reducida de 20.770 km², Israel tiene salida a tres mares: el mar Mediterráneo, a oeste, el mar Rojo, en el extremo meridional del país, y el mar Muerto, a este, que es la depresión más profunda de la tierra. Más de la mitad del territorio forma parte del desierto del Néguev situado en el sur del país. Los idiomas oficiales de Israel son el hebreo y el árabe.


Sagi Kanfi es un niño de diez años que asiste a la escuela Naomo Shemer en la ciudad de Petaj Tikva, ubicada en el centro de Israel. Le encanta pintar y también jugar al baloncesto y al fútbol. Tiene dos hermanos menores: Ofir, de 8 años y medio y Etan, de 4 años y medio. De grande quiere ser arquitecto y artista.


En Israel las mujeres están cada vez más representadas en todos los sectores de la sociedad civil, desde la política, el poder legislativo, judicial, el gobierno hasta el mercado del trabajo en general. Se han puesto en marcha programas destinados a fomentar la difusión de los derechos de las mujeres a todos los niveles gubernamentales y de la sociedad civil.

En Israel las mujeres se encuentran más representadas en todos los niveles de la educación respecto a los hombres, pues constituyen el 54% de los licenciados, el 57% de los estudiantes de posgrado y el 53% de los de doctorado.


Con una población femenina que tiene cada vez más acceso a los niveles de educación más altos, las mujeres se esfuerzan siempre en mejorar sus oportunidades en el mercado del trabajo, asumiendo funciones directivas, aumentando su presencia en la esfera pública e influenciando la condición femenina tanto indirectamente, a través de una mayor representación pública, como directamente, defendiendo sus intereses en el ámbito de la *Knesset*, es decir del Parlamento de Israel.







Angola - Paulo Alberto




Angola - Alberuais Dlafiesta dos Prazeres da Silva



República Central de Africa - Cherubin Gamando



Comoras - Abdillah Ramlat



Comoras - Nasseha Said Salim

África



República Democrática del Congo
Aline Majindo




República Democrática del Congo
Peter Ngozi



Eritrea - Hemos Mebrahtom



Gabón - Johann Wouaga Ngouambe




Gabón - Capucine Martin Rene Boukoumba



Kenia - Jael Tirzah Buyanzi



Kenia - Charity Kabare



Lesoto - Bobo George Khaka




Lesoto - Tsepang Mokatse


África



Liberia - desconocido



Liberia - desconocido



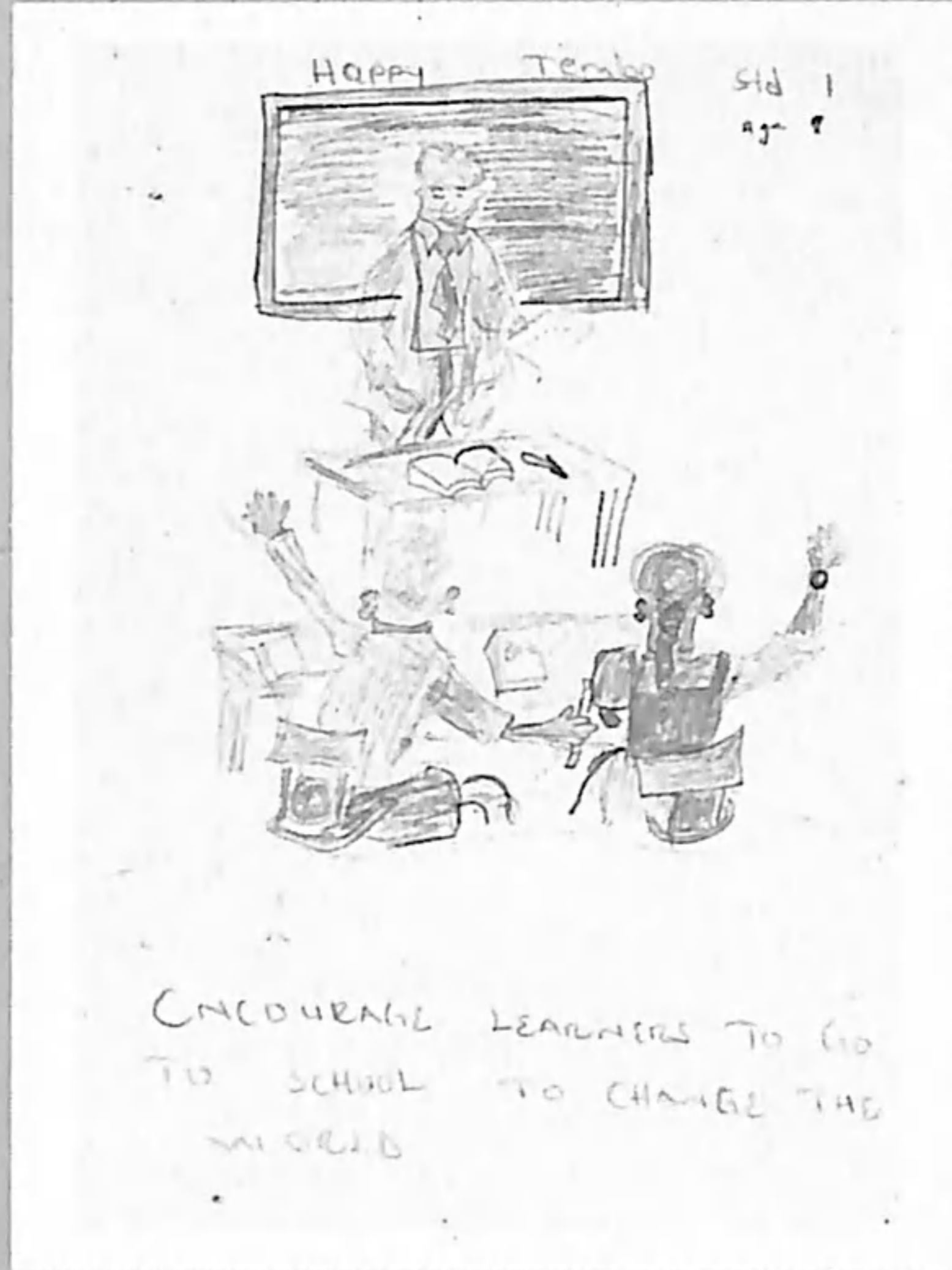
Madagascar - Rova Sariaha Razafimanantsoo



Madagascar - Itokiana Fanilo Ratovo

Finalistas


África




Malawi - Happy Tembo




Malawi - Bertha Banda



Mauricio - Presica Luxe



Seychelles - Anella Freminot




Seychelles - Pricille Vidot


África



Uganda - Pauline Namugerwa



Uganda - Remon Atwuukire



Uganda - Ritah Agaba




Zambia - Arick Chitambo



Zimbabwe - Anne Ruzario

Finalistas

Asia




Afganistán - Ahmed Sayam



Afganistán - Sara Abdul Ghafor




Camboya - An Usa



China - Yang Yi jia



China - Dou Xinyang




China - Lin Sin tu


Asia



Indonesia - Ahmad Rifki Fadila



Indonesia - Nhadia Pramadita




Kazajstán - Kydaibergenov Sultanbeibars



Kazajstán - Mukanova Asyia



Laos - Sounadsa Boudsady



Laos - Santisouk Sayarath



Tayikistán - Latypov Khusein



Tayikistán - Sabina Rakhimova




Tailandia - Sataporn Thitprasert



Tailandia - Taiwin Gall



Vietnam - Ta Ngoc Mai Trang



Vietnam - Le Thi Quynh Tram

Caribe y Pacífico



República Dominicana - Ana Marina Maspons Urese



República Dominicana - Camille Andujar Ferrera



República Dominicana - Raquel Cecilia Gomez Fiallo



Trinidad y Tobago - Jessica Natalia Jagnanan




Vanuatu - Clebert Massing




Vanuatu - Christberth Hungai

Finalistas

Países europeos vecinos a la Unión Europea



Armenia - Harutyunyan Aini



Bosnia y Herzegovina - Senada Kahrimanovic



Bielorrusia - Darya Varenik



Bielorrusia - Irina Schved


Países europeos vecinos a la Unión Europea




Antigua República Yugoslava de Macedonia - Bisera Galeska



Antigua República Yugoslava de Macedonia - Pavlinche Josheva



Georgia - Elena Zakaidze




Moldavia - Butchan Vlad




Rusia - Pavel Kulikov

Finalistas

Países europeos vecinos a la Unión Europea



Turquía - Berkin Kaya




Turquía - Zeynep Ozdemir



Ucrania - Evangelina But



Ucrania - Marianna Bartoshevs'ka




Ucrania - Natasha Makogon

América Latina



Bolivia - Ignacio Alcoreza



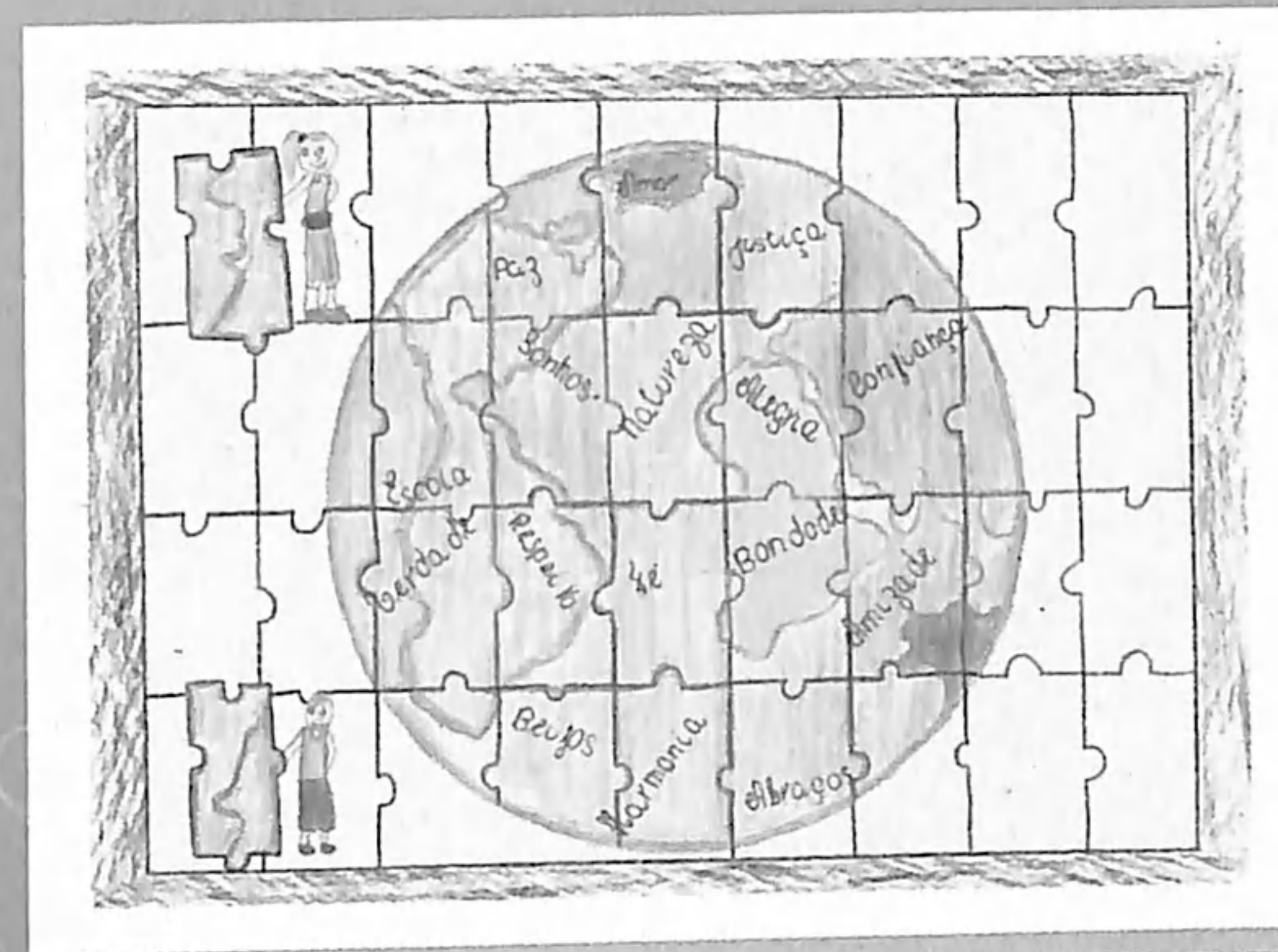
Bolivia - Jael Esterrona



Brasil - Gabriel da Silva Libranio



Brasil - Marina Vacari Munari Sampaio




Brasil - Mariana Gomes Pimenta



Colombia - Sebastian Lopez Bedoyan

Finalistas


América Latina




Guatemala - Cristian Leonardo Fuentes Velásquez



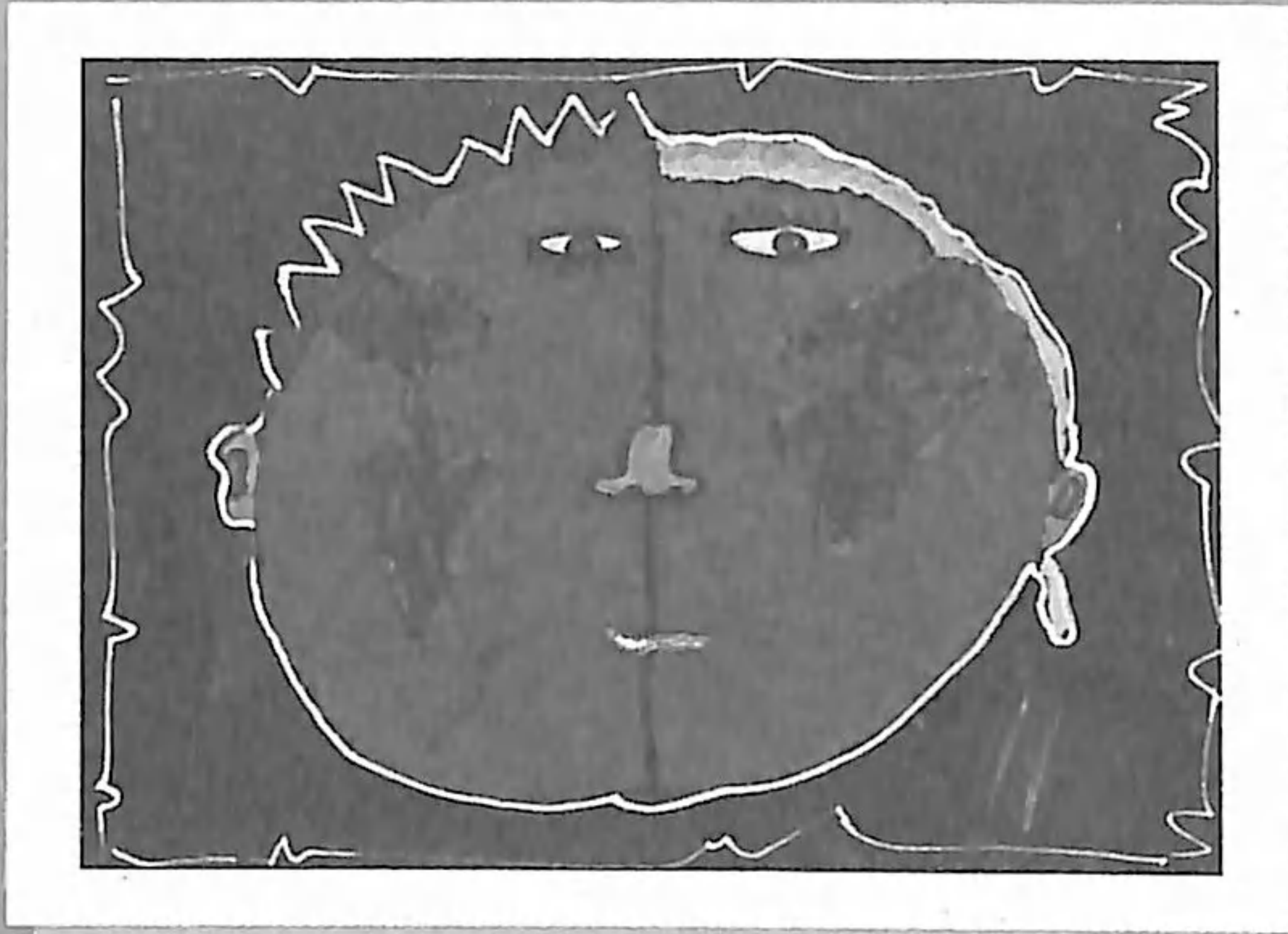
Guatemala - Carlos Daniel Vásquez Miranda



México - Ana Julieta Ramirez Lopez



Uruguay - Julieta Brum Duradoni




Uruguay - Gustavo Marangoni




Uruguay - Sofia Furtado, Julieta Ferreira y Victoria Cugliari

Mediterráneo y Medio Oriente




Argelia - Sofiane Bergheul




Argelia - Ismahane Yarkik



Egipto - Allam Marwan



Egipto - Sherief Mahmoud Galal




Israel - Gali Sahar

Finalistas


Mediterráneo y Medio Oriente



Líbano - Marwa Faycal Ten



Líbano - Mohamad Ali Ibrahim



Marruecos - Insaf Kherbach



Marruecos - Salah Eddine Ezerki




Marruecos - Selma Khelloul

Mediterráneo y Medio Oriente



Túnez - Abir Guidara



Túnez - Elyes Rekhis



Territorios Palestinos Ocupados - Sarah Jamjoum



Territorios Palestinos Ocupados - Siham Abu Rmeileh

La Unión Europea



La bandera de la Unión Europea



La Unión Europea está compuesta por 27 países independientes, cuya lista se ofrece a continuación por orden alfabético:

| Países de la Unión Europea | Idioma hablado | Países de la Unión Europea | Idioma hablado | Países de la Unión Europea | Idioma hablado |
|----------------------------|------------------------------|----------------------------|-------------------|----------------------------|------------------|
| Alemania | alemán | Estonia | estonio | Luxemburgo | francés y alemán |
| Austria | alemán | Finlandia | finés y sueco | Malta | maltés e inglés |
| Bélgica | alemán, francés y neerlandés | Francia | francés | Países Bajos | neerlandés |
| Bulgaria | búlgaro | Grecia | griego | Polonia | polaco |
| Chipre | griego e inglés | Hungría | húngaro | Portugal | portugués |
| Dinamarca | danés | Irlanda | irlandés e inglés | Reino Unido | inglés |
| Eslovaquia | eslovaco | Italia | italiano | República Checa | checo |
| Eslovenia | esloveno | Letonia | letón | Rumanía | rumano |
| España | español | Lituania | lituano | Suecia | sueco |


Los símbolos de la UE

La bandera europea: las 12 estrellas en círculo simbolizan los ideales de unidad, solidaridad y armonía entre los pueblos de Europa.

Día de Europa, 9 de mayo: las ideas en las que se asienta la Unión Europea se expusieron por primera vez el 9 de mayo de 1950, en un discurso pronunciado por el entonces Ministro de Asuntos Exteriores francés Robert Schuman. Por ello, el 9 de mayo celebramos el cumpleaños de la UE.

El himno europeo: su melodía procede de la Novena Sinfonía de Beethoven. Como himno europeo, no tiene letra.

Unida en la diversidad: esta es la divisa de la Unión Europea.



Oficina de Publicaciones

**Biblioteca Central
USAC**



4701255381